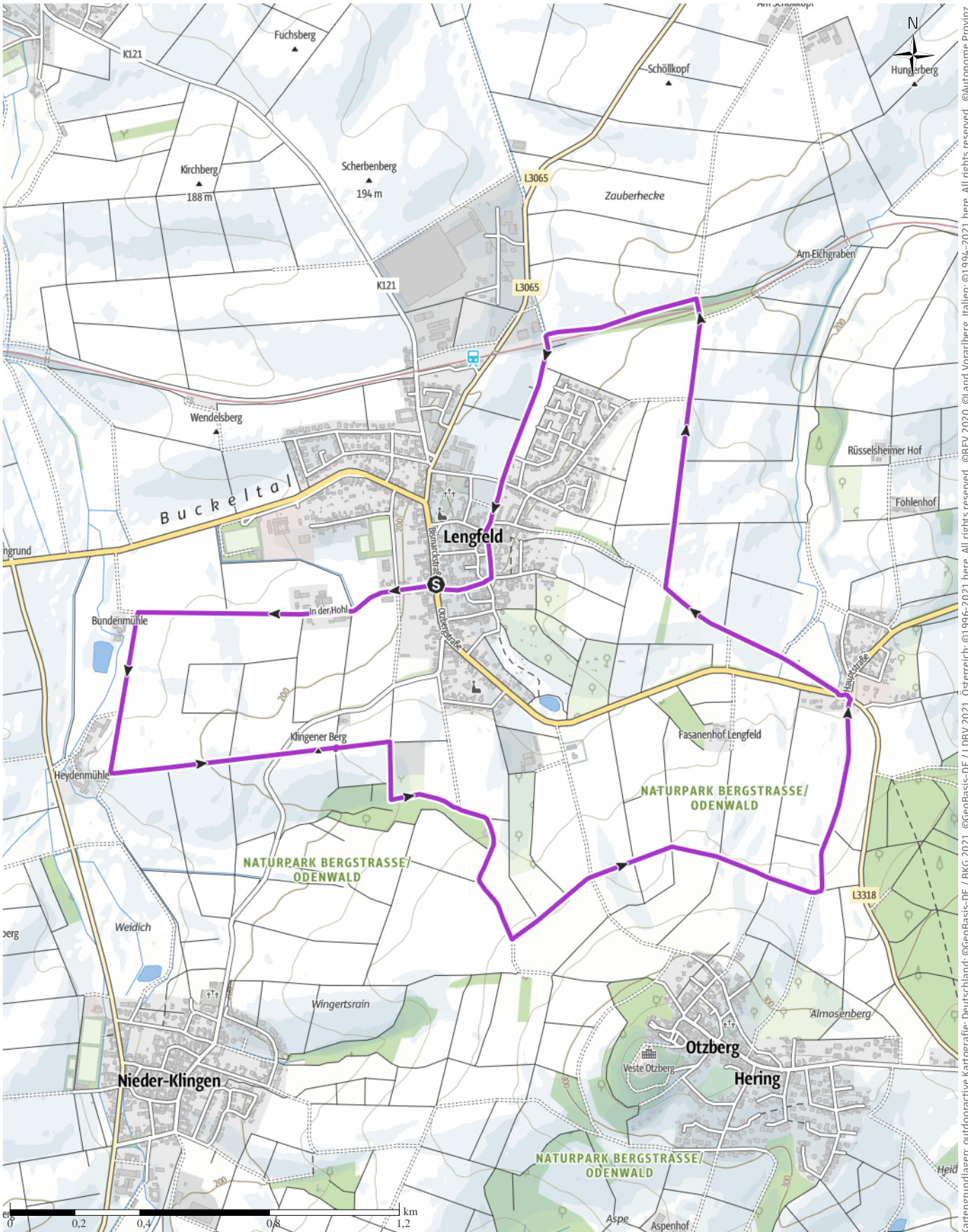


Tourenplanung am 2021-04-12 A

← 8,1 km | ⌚ 1:15 h | ▲ 103 m | ▼ 103 m | Schwierigkeit -



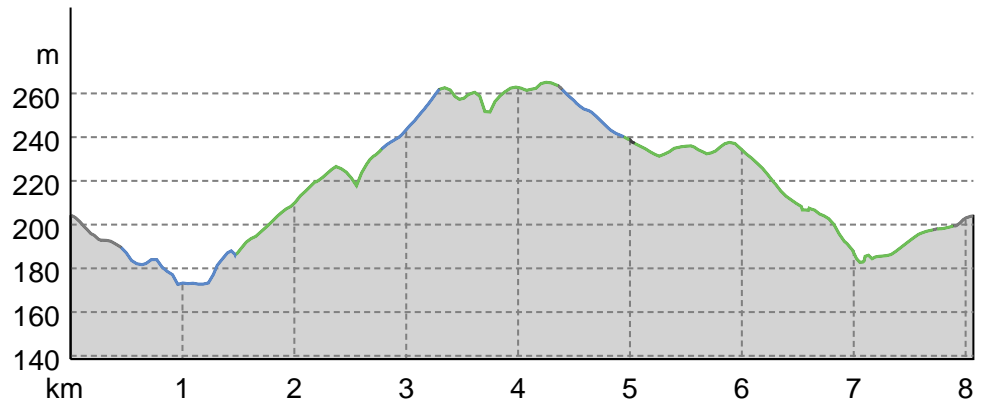
Kartengrundlagen: outdooractive Kartografie; Deutschland: ©GeoBasis-DE / LDBV 2021, Österreich: ©1996-2021 here, All rights reserved. ©BBV 2020, ©Land Vorarlberg, Italien: ©1994-2021 here, All rights reserved. ©Autonome Provinz Bozen – Südtirol – Abteilung Natur, Landschaft und Raumentwicklung, ©Cartago S.R.L. Kartengrundlagen: outdooractive Kartografie; ©OpenStreetMap (www.openstreetmap.org)

Tourenplanung am 2021-04-12 A

Wegart

Asphalt	0,7 km
Schotterweg	2,1 km
Weg	5,2 km
Straße	0 km

Höhenprofil





Tourdaten

Jogging

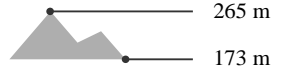
Strecke	↔	8,1 km
Dauer	🕒	1:15 h
Aufstieg	▲	103 m
Abstieg	▼	103 m

Schwierigkeit -

Kondition 

Technik 

Höhenlage





Beste Jahreszeit

JAN | FEB | MÄR
 APR | MAI | JUN
 JUL | AUG | SEP
 OKT | NOV | DEZ

Bewertungen

Autoren

Erlebnis 

Landschaft 

Community

Weitere Tourdaten



Gisela Görsch
 Aktualisierung: 12.04.2021

Tour zum Mitnehmen für iPhone und Android



QR-Code scannen und diese Tour offline speichern, mit Freunden teilen und mehr ...

Webseite
<https://out.ac/IOAbxA>