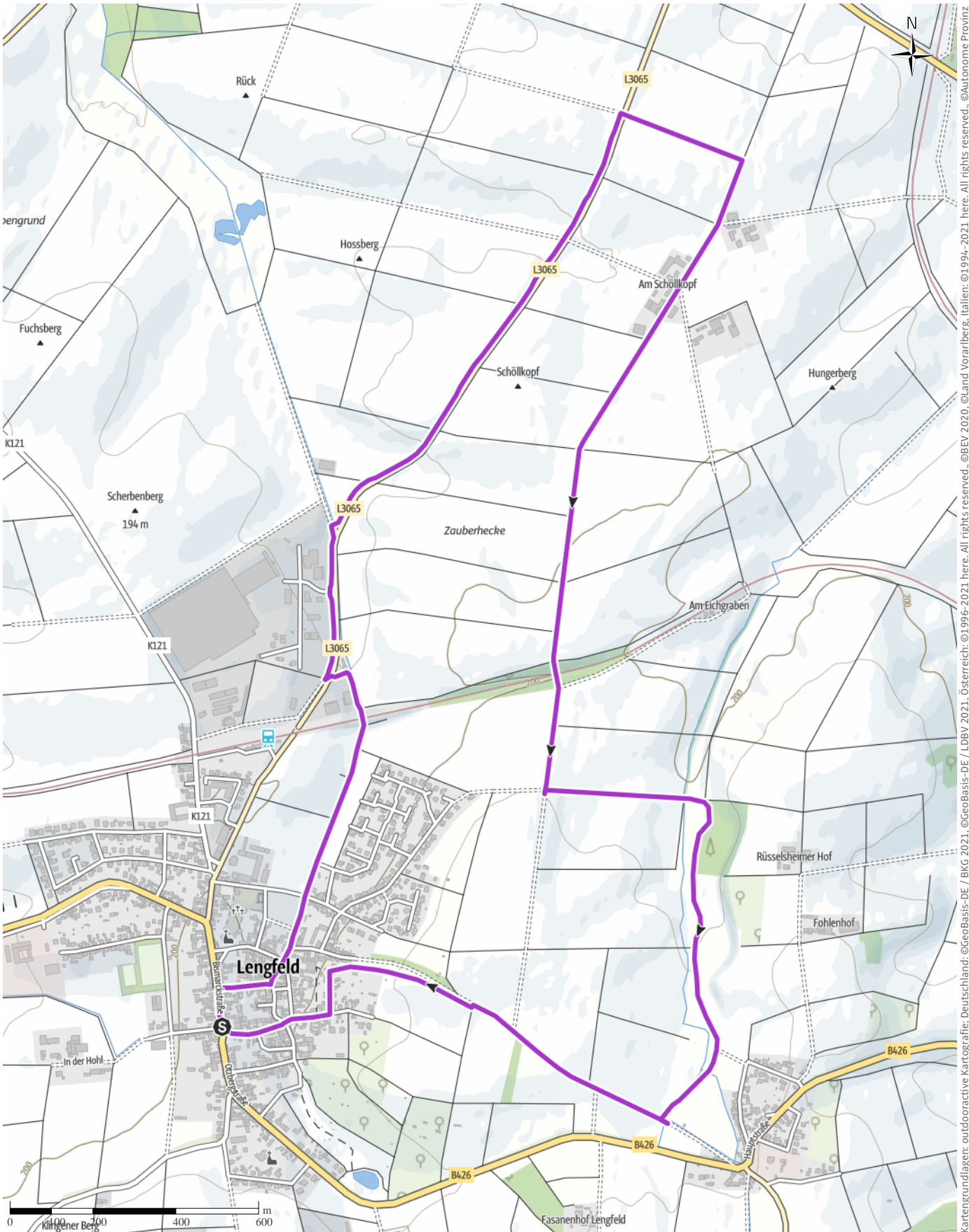


# Tourenplanung am 2021-04-12 A

↔ 7,4 km | ⌚ 1:10 h | ↗ 64 m | ↘ 64 m | Schwierigkeit -



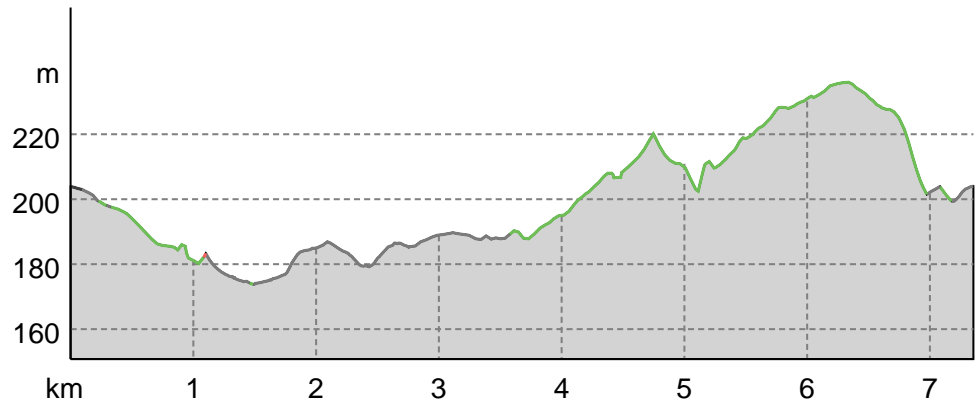
Kartengrundlagen: outdooractive Kartografie; Deutschland: ©GeoBasis-DE / BKG 2021, ©GeoBasis-DE / LDBV 2021, Österreich: ©1996-2021 here, All rights reserved, ©BBV 2020, ©Land Vorarlberg, Italien: ©1994-2021 here, All rights reserved, ©Autonome Provinz Bozen – Südtirol – Abteilung Natur, Landschaft und Raumentwicklung, © Cartago S.R.L. Kartengrundlagen: outdooractive Kartografie; ©OpenStreetMap (www.openstreetmap.org)

## Tourenplanung am 2021-04-12 A

### Wegart

Asphalt	2,9 km
Weg	4,3 km
Pfad	0 km
Straße	0,1 km

### Höhenprofil





### Tourdaten

#### Jogging

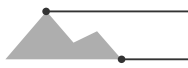
Strecke	↔	7,4 km
Dauer	🕒	1:10 h
Aufstieg	▲	64 m
Abstieg	▼	64 m

Schwierigkeit -

Kondition 

Technik 

Höhenlage



236 m

174 m

### Beste Jahreszeit

JAN | FEB | MÄR  
 APR | MAI | JUN  
 JUL | AUG | SEP  
 OKT | NOV | DEZ

### Bewertungen

#### Autoren

Erlebnis 

Landschaft 

Community

### Weitere Tourdaten



Gisela Görsch  
 Aktualisierung: 12.04.2021

### Tour zum Mitnehmen für iPhone und Android



QR-Code scannen und diese Tour offline speichern, mit Freunden teilen und mehr ...

Webseite

<https://out.ac/IOAbxA>