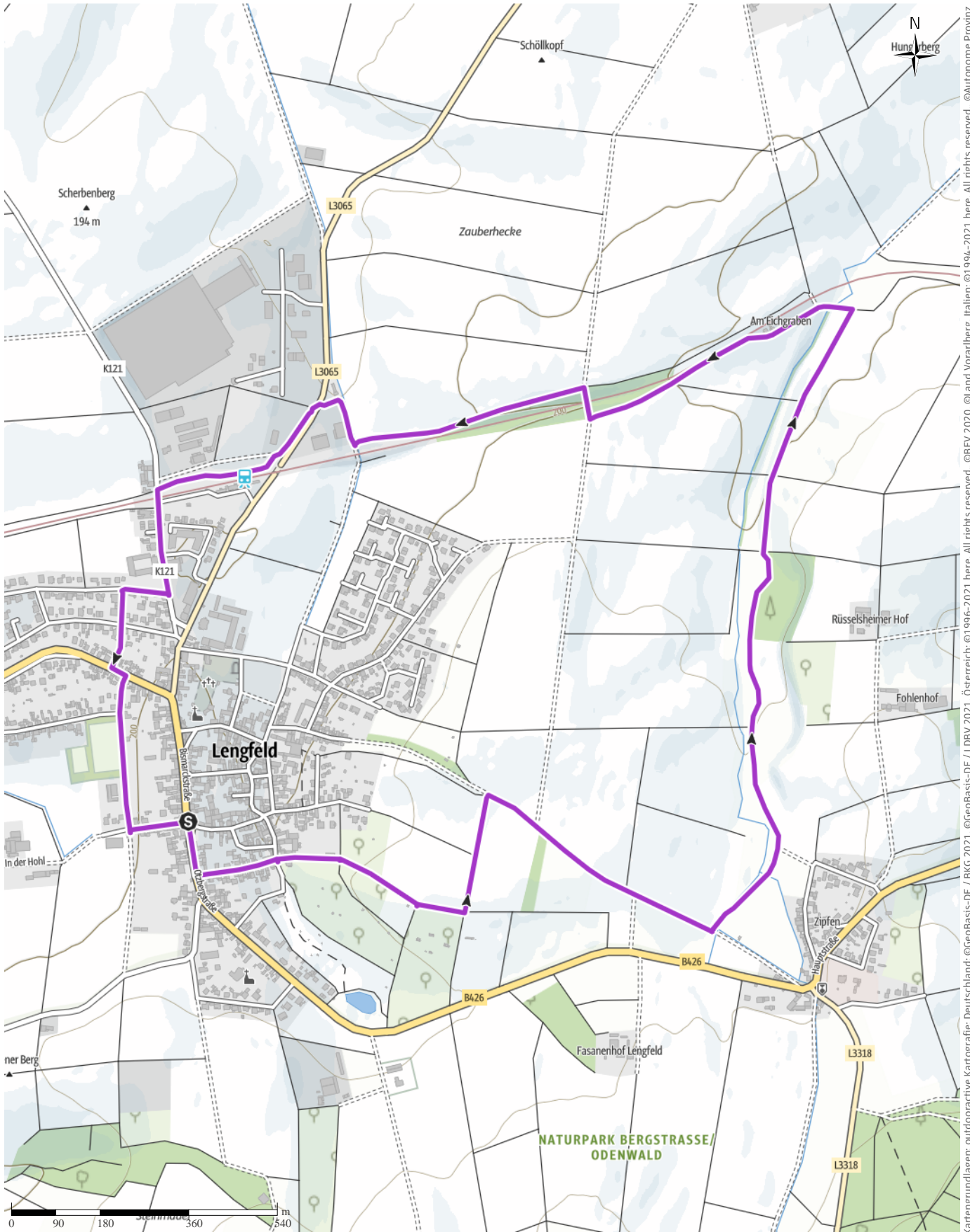


Tourenplanung am 2021-04-12 A

↔ 5,6 km | ⌚ 0:55 h | ▲ 57 m | ▼ 57 m | Schwierigkeit -



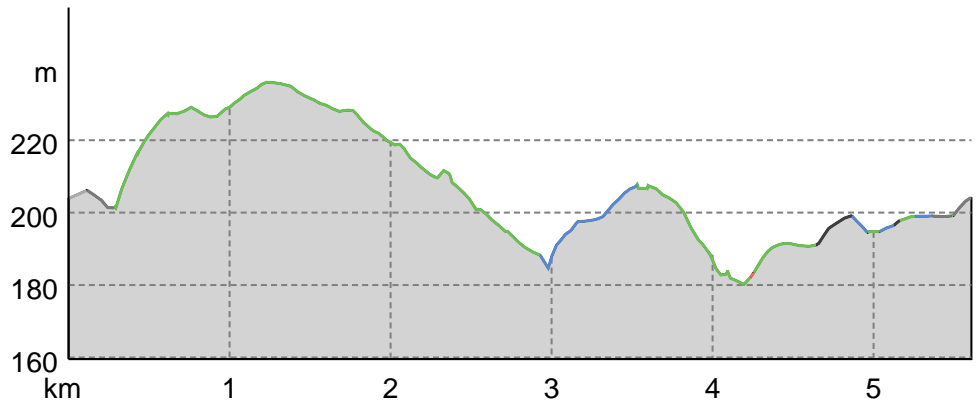
Kartengrundlagen: outdooractive Kartografie; Deutschland: ©GeoBasis-DE / BKG 2021, ©GeoBasis-DE / LDBV 2021, Österreich: ©BBEV 2020, ©Land Vorarlberg, Italien: ©1994-2021 here. All rights reserved. ©Autonome Provinz Bozen – Südtirol – Abteilung Natur, Landschaft und Raumentwicklung, ©Cartago S.R.L. Kartengrundlagen: outdooractive Kartografie; ©OpenStreetMap (www.openstreetmap.org)

Tourenplanung am 2021-04-12 A

Wegart

Asphalt	0,4 km
Schotterweg	0,9 km
Weg	3,9 km
Pfad	0 km
Straße	0,3 km
Unbekannt	0,1 km

Höhenprofil





Tourdaten

Jogging

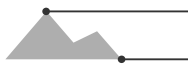
Strecke	↔	5,6 km
Dauer	🕒	0:55 h
Aufstieg	▲	57 m
Abstieg	▼	57 m

Schwierigkeit -

Kondition 

Technik 

Höhenlage



236 m

180 m

Beste Jahreszeit

JAN | FEB | MÄR
 APR | MAI | JUN
 JUL | AUG | SEP
 OKT | NOV | DEZ

Bewertungen

Autoren

Erlebnis 

Landschaft 

Community

Weitere Tourdaten



Gisela Görsch

Aktualisierung: 12.04.2021

Tour zum Mitnehmen für iPhone und Android



QR-Code scannen und diese Tour offline speichern, mit Freunden teilen und mehr ...

Webseite

<https://out.ac/IOAbxA>